



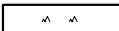

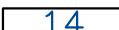




A. Specializovaná mapa s odborným obsahem

Legenda:

-  hranice řešeného území
-  budovy
-  vodní plochy a toky
-  cestní síť
-  skály
-  hranice oddělení
-  číslo oddělení
-  označení taxonu
-  průhledy

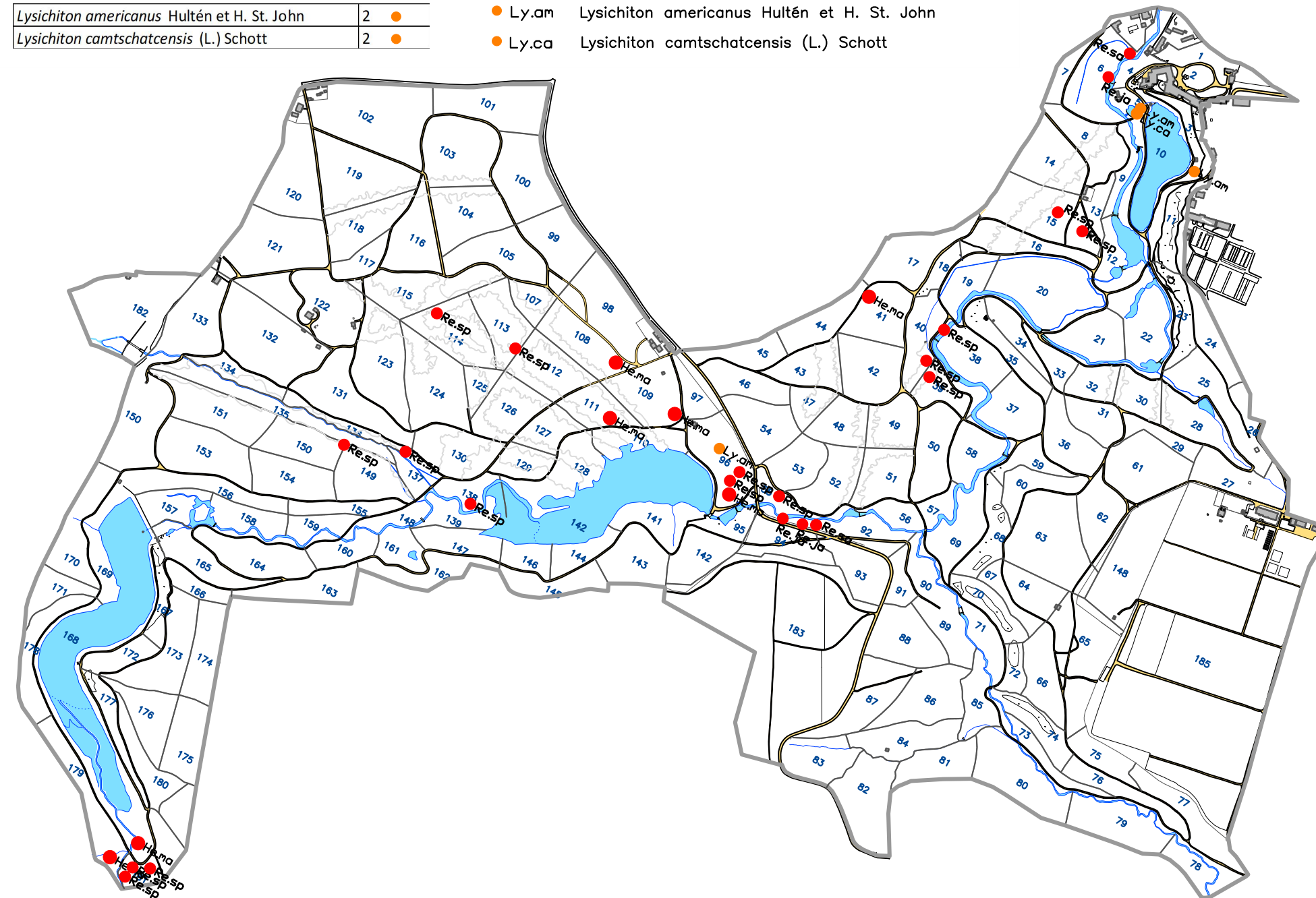
Kategorie invazivních druhů:

<i>Heraclium mantegazzianum</i> Sommier et Levier	1	●
<i>Reynoutria japonica</i> Houtt.	1	●
<i>Reynoutria sachalinensis</i> (F.Schmidt) Nakai	1	●

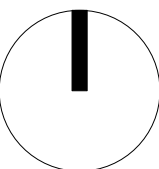
- He.ma *Heraclium mantegazzianum* Sommier et Levier
- Re.ja *Reynoutria japonica* Houtt.
- Re.sa *Reynoutria sachalinensis* (F.Schmidt) Nakai
- Re.sp *Reynoutria* sp.

<i>Lysichiton americanus</i> Hultén et H. St. John	2	●
<i>Lysichiton camtschatcensis</i> (L.) Schott	2	●

- Ly.am *Lysichiton americanus* Hultén et H. St. John
- Ly.ca *Lysichiton camtschatcensis* (L.) Schott



Identifikace invazivně zplaňujících a potenciálně invazivních okrasných bylin v Průhonickém parku

<p>NÁZEV VÝKRESU: A.2 Lokalizace invazivních druhů kategorie 1 a 2</p>	<p>Mapa vznikla za přispění institucionální podpory Výzkumného ústavu Silva Taroucy pro krajinu a okrasné zahradnictví, v.v.i. (VUKOZ-IP-00027073).</p>	
<p>ZPRACOVATEL: Výzkumný ústav Silva Taroucy pro krajinu a okrasné zahradnictví, v.v.i. Květnové náměstí 391, 252 43 Průhonice AUTOR PRÁCE: Ivana Barošová</p>	<p>DATUM: 30/11/2021 FORMÁT: A3(297x420mm) MĚŘÍTKO: 1:10000</p>	